











37:04:030917:12
 (S=87,0 м²)
 для ведения сельскохозяйственного производства

37:04:000000:265:3У1
 (S=649,8 м²)
 Земли лесного фонда
 в аренде у ООО "Ивресурс"

-  Устанавливаемые красные линии для строительства линейного объекта (газопровода)
Совпадает с границей зон планируемого размещения объекта капитального строительства
-  Территория, предназначенная для строительства линейного объекта (газопровода)
-  Граница зон планируемого размещения объекта капитального строительства, находящихся на территории собственников
-  Линия ЛЭП 6 кВ
-  Линия ЛЭП 0,4 кВ
-  Линия связи надземные
-  Граница кадастровых земельных участков
-  Граница кадастровых кварталов
-  Существующие объекты капитального строительства
-  Объекты незавершенного строительства

Взам. инв. ?
Подп. и дата
Инв. ? подл.

Контракт № 8 \н - ППТиПМТ					
Документация по планировке территории с целью строительства линейного объекта: Строительство распределительных газопроводов с.Заречный, д.Мартыниха, д.Шерониha, д.Чеганово в Заволжском районе Ивановской области (2 этап - газификация д.Мартыниха, д.Шерониha, д.Чеганово)					
Изм.	Кол.уч.	Лист	Ндок	Подпись	Дата
Исполнит		Крылова			09.18г
Проект планировки территории. Том 1. Графическая часть			Стадия	Лист	Листов
			р	1	2
Чертеж планировки территории М 1:1000 д.Чеганово			ООО "Техногазпроект" г.Иваново		
ГИП	Александрова			09.18г	